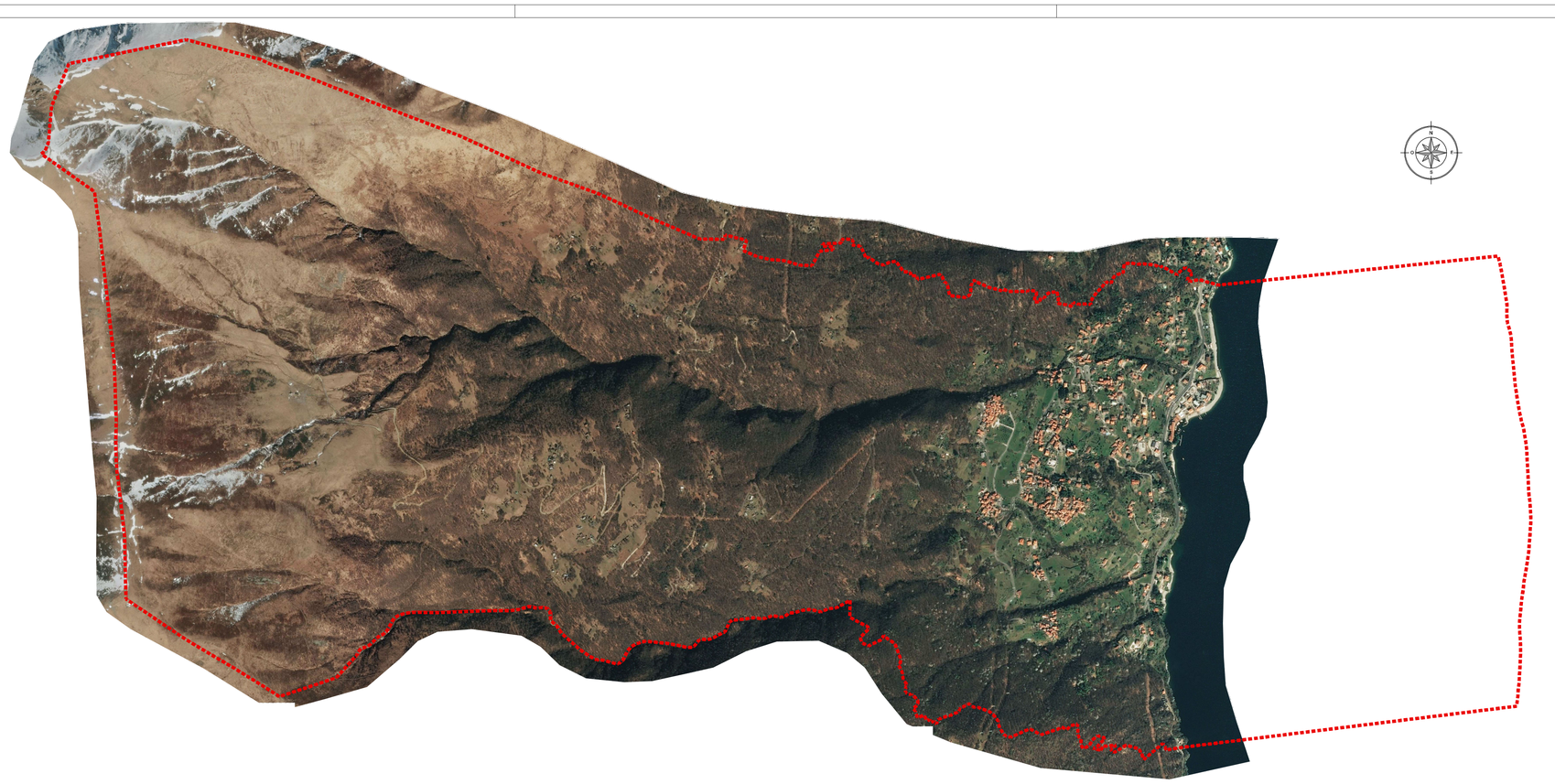

Elementi della qualità dei suoli liberi
Foto aerea

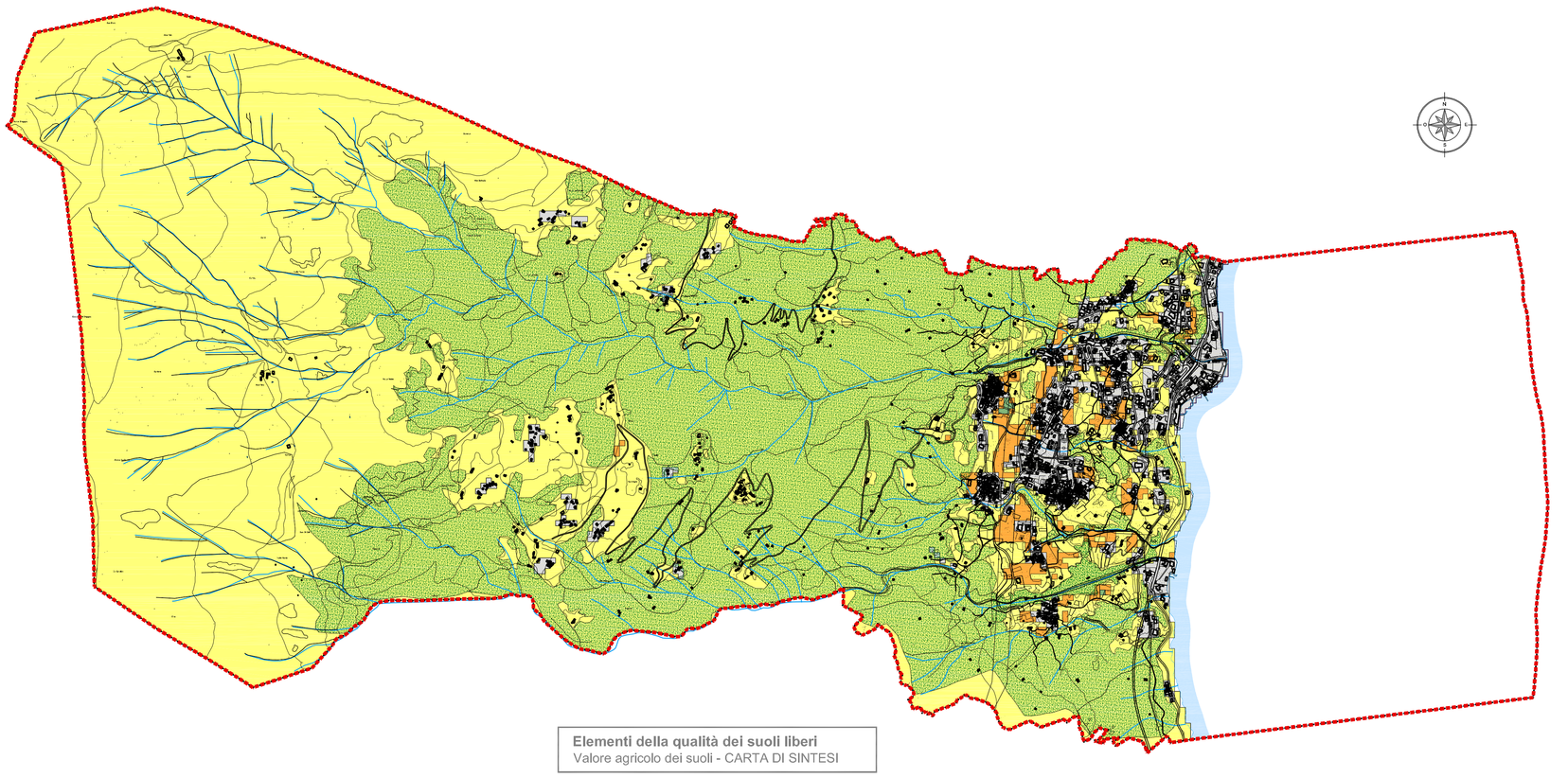

Elementi della qualità dei suoli liberi
Valore agricolo dei suoli - indagine PTR

aree antropizzate

aree idriche

VALORE AGRICOLO DEI SUOLI

valore agricolo ALTO

valore agricolo MODERATO

valore agricolo BASSO

NOTA: Stralcio descrizione "Tav. 05.D3 Qualità agricola del suolo utile netto" PTR

" La tavola restituisce il valore agronomico dei suoli (aggiornato al 2019) in relazione al suolo utile netto, consentendo in tal modo di leggere i possibili conflitti, esistenti o insorgenti, tra pressione insediativa, sistema rurale e qualità agronomica dei terreni, così come indicata nella tavola 03.B. Nella tavola il valore agronomico del suolo utile netto viene assunto sulla base dei valori restituiti dalla tavola 03.B (valore agricolo definito con il metodo Metland, produzioni agricole di qualità o elementi identitari del sistema rurale di cui alla tavola 02.A3). Il territorio regionale è prevalentemente caratterizzato da un'alta qualità del suolo, in particolare nelle zone di pianura a sud della fascia pedemontana, nella Provincia di Monza e Brianza e nella parte settentrionale della Città Metropolitana. Nella tavola vengono altresì rappresentati le aree in cui la matrice suolo risulta compromessa, perché contaminata o potenzialmente contaminata. I caratteri dei suoli costituiscono elementi per la declinazione dei criteri per il contenimento del suolo negli Ambiti territoriali omogenei.

Rispetto ai contenuti della tavola è possibile l'assunzione diretta da parte degli strumenti di governo del territorio.

Nel caso dei PGT, l'assunzione dei contenuti della carta può assolvere l'adempimento previsto dalla legge 31/2014 relativo all'approfondimento dei caratteri di qualità dei suoli, fatto salvo il carattere di maggior definizione dei PTCP provinciali, dei PTC dei parchi e degli strumenti urbanistici comunali."

Elementi della qualità dei suoli liberi
Valore agricolo dei suoli - CARTA DI SINTESI

VALORE AGRICOLO DEI SUOLI

valore agricolo ALTO

valore agricolo MODERATO

valore agricolo BASSO

aree antropizzate

aree idriche

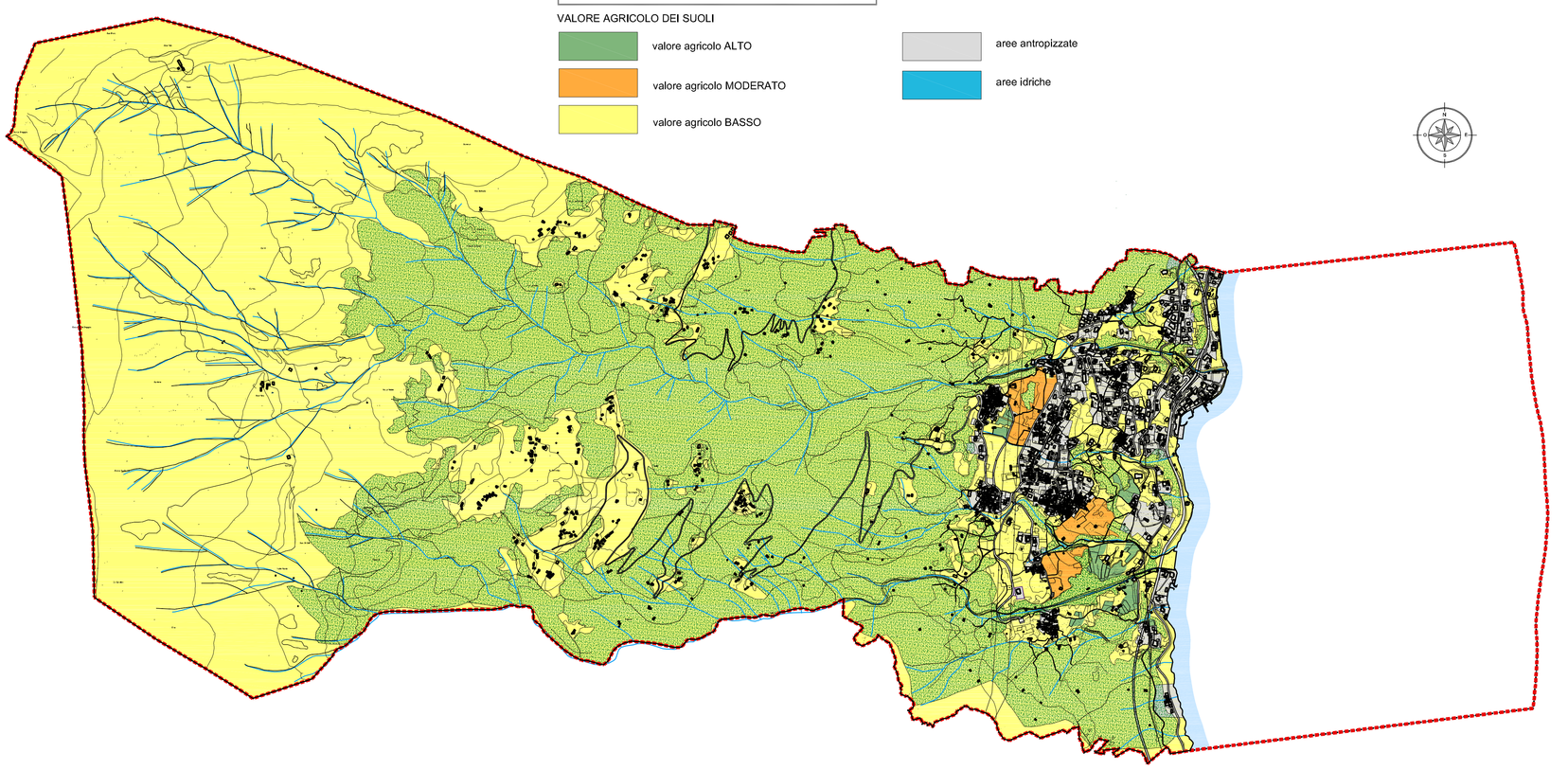

COMUNE DI
Cremia
PROVINCIA DI COMO

PIANO DI GOVERNO DEL TERRITORIO

tavola
3.a2
scala 1:10.000

CARTA DEL CONSUMO DI SUOLO
Elementi della qualità dei suoli liberi

d) Foto aerea
e) Valore agricolo dei suoli - indagine PTR
f) Valore agricolo dei suoli - CARTA DI SINTESI

NUOVO DOCUMENTO DI PIANO
VARIANTE AL PIANO DEI SERVIZI E PIANO DELLE REGOLE

adozione delibera	C. C. n°	del	.2023
approvazione delibera	C. C. n°	del	.2023

il tecnico	il Sindaco	Resp. Area Tecnica
dott. arch. Marielena Sgrol	Ing. Diego Manzi	Ing. Anna Ragni

Tutta la documentazione: parti scritte, fotografie, planimetrie e relative simbologie utilizzate sono coperte da copyright (su parte degli autori esterni del progetto).
Il loro utilizzo anche parziale è vietato fatto salvo espressa autorizzazione scritta da dichiarare agli autori

Dott. Arch. Marielena Sgrol - Lambrugo (CO) - v. C. Battisti, 19 - tel 031/3590232 - fax 031/3592139 - Mail: elena@studiosgrol.it